


EVIDENCE ROZPRACOVANOSTI ÚZEMNÍCH PLÁNŮ V JIHMORAVSKÉM KRAJI


stav k 01/2011

 správní hranice ORP JMK

rozpracovaná dokumentace

 rozpracovaný ÚP


 rozpracovaný RP


 rozpracovaná změna


 rozpracovaná změna+ÚP

 rozpracovaná změna+RP

 rozpracovaná změna+RP+ÚP

 vymezení zastavěného území dle §59 SZ (prozatím nenahrazeného úz. plánem)

 obec s platným ÚP

 obec s platným ÚP a RP

 obec bez platného ÚP

 státní hranice